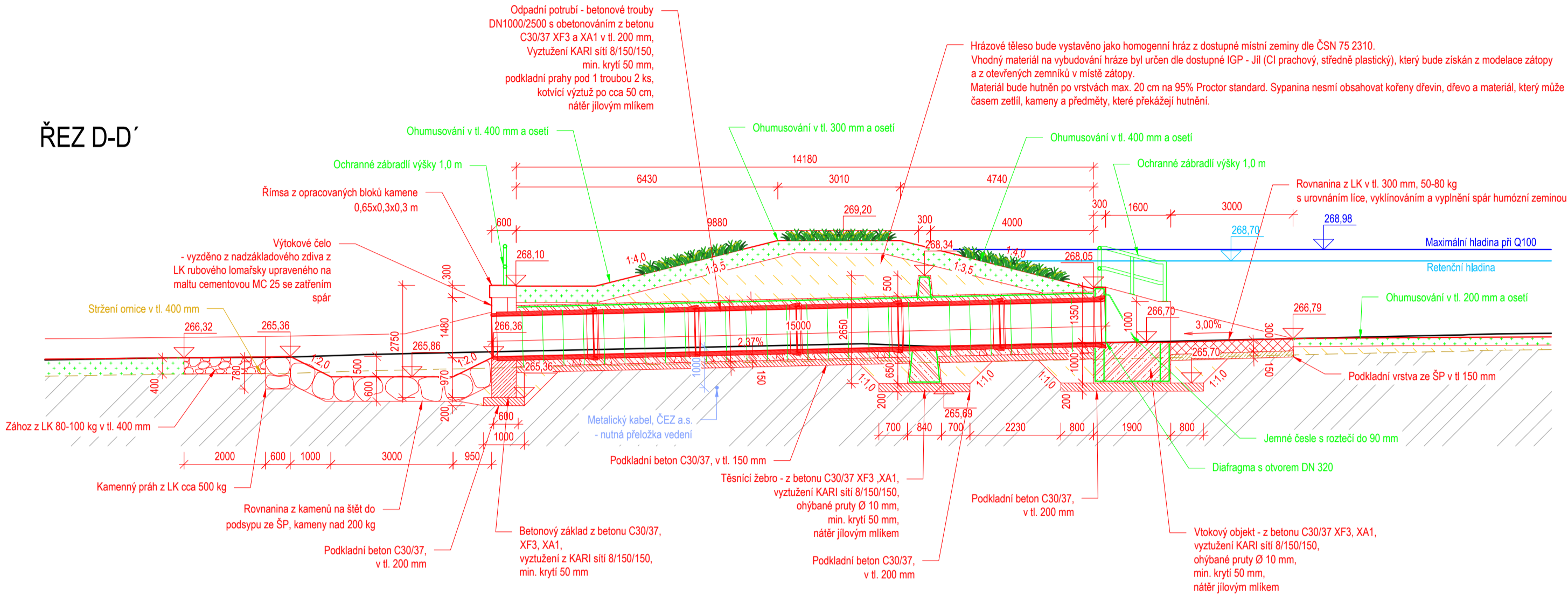


VÝKRES VÝPUSTNÉHO OBJEKTU

Měřítko: 1:100

ŘEZ D-D'



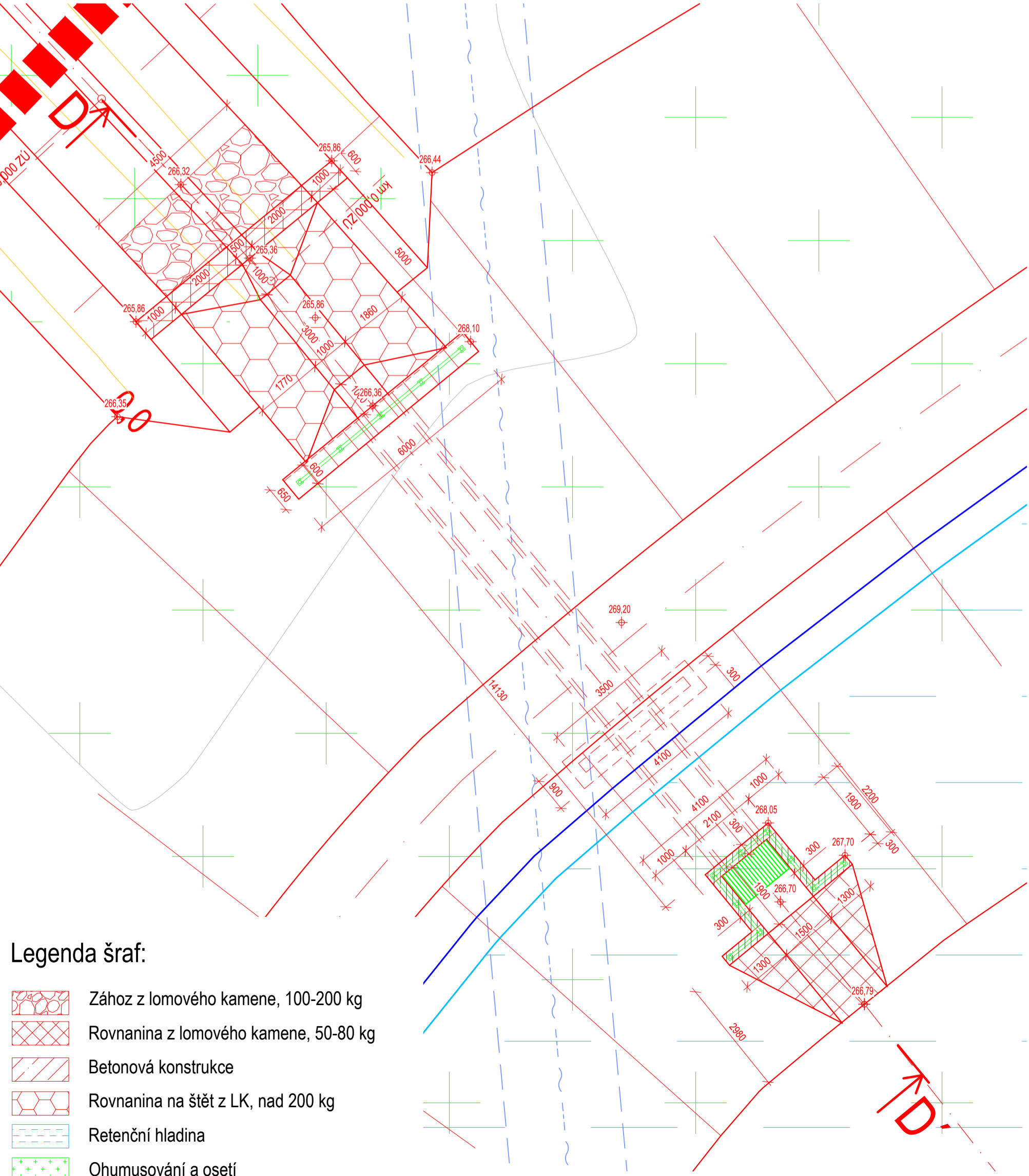
Legenda IS:

- Metallische Leitung - ČEZ TPS, a.s.
- Legenda ochranných pásem:
- Pásmo metalického vedení - ČEZ TPS, a.s. - 1,5 m

Legenda:

- Hrana stávajícího stavu
- Vrstevnice po 50 cm stávajícího terénu
- Retenční hladina
- Maximální hladina při Q100
- Hrana návrhu
- Vrstevnice návrhu po 20 cm


Situace



Legenda šraf:

- Záhaz z lomového kamene, 100-200 kg
- Rovnanina z lomového kamene, 50-80 kg
- Betonová konstrukce
- Rovnanina na štět z LK, nad 200 kg
- Retenční hladina
- Ohumusování a osetí

polohový souřadnicový systém S-JTSK
výškový systém - Bpv

<div></div> <div>ENVICONS s.r.o. Stavba a provozní společnost Hradec 569 533 52 Pardubice - Polabiny Tel./ FAX: +420 466 531 787 info@envicons.cz • www.envicons.cz</div>	
Datum / Date 4/2022	
Zakázka č. / Job No. 33/2021	
Stupeň / Stage DÚR	
Kraj / Region Pardubický	
Stavební úřad / Building Authority MěÚ Chrudim	
Katastrální území / Catastral Area Chrudim, Topol	
Objednatel / Client Město Chrudim	
Alce / Project Přírodě blízká protipovodňová opatření Chrudim - Stromovka	
Stavební objekt / Building construction SO-03 Retenční nádrž č.2	
Název / Title Výkres výpustného objektu	
Zodpovědný projektant / Responsible designer Ing. Štěpán Plodek	
Kontroloval / Checked by Ing. Jiří Šubrt	
Návrh vypracoval / Elaborated by Ing. Aleš Hejtmán	
Měřítko / Scale 1:100	Souprava / Copy
Výkres č. / DWG No. 03.4	

